



Flüchtlingsunterbringung in Köln

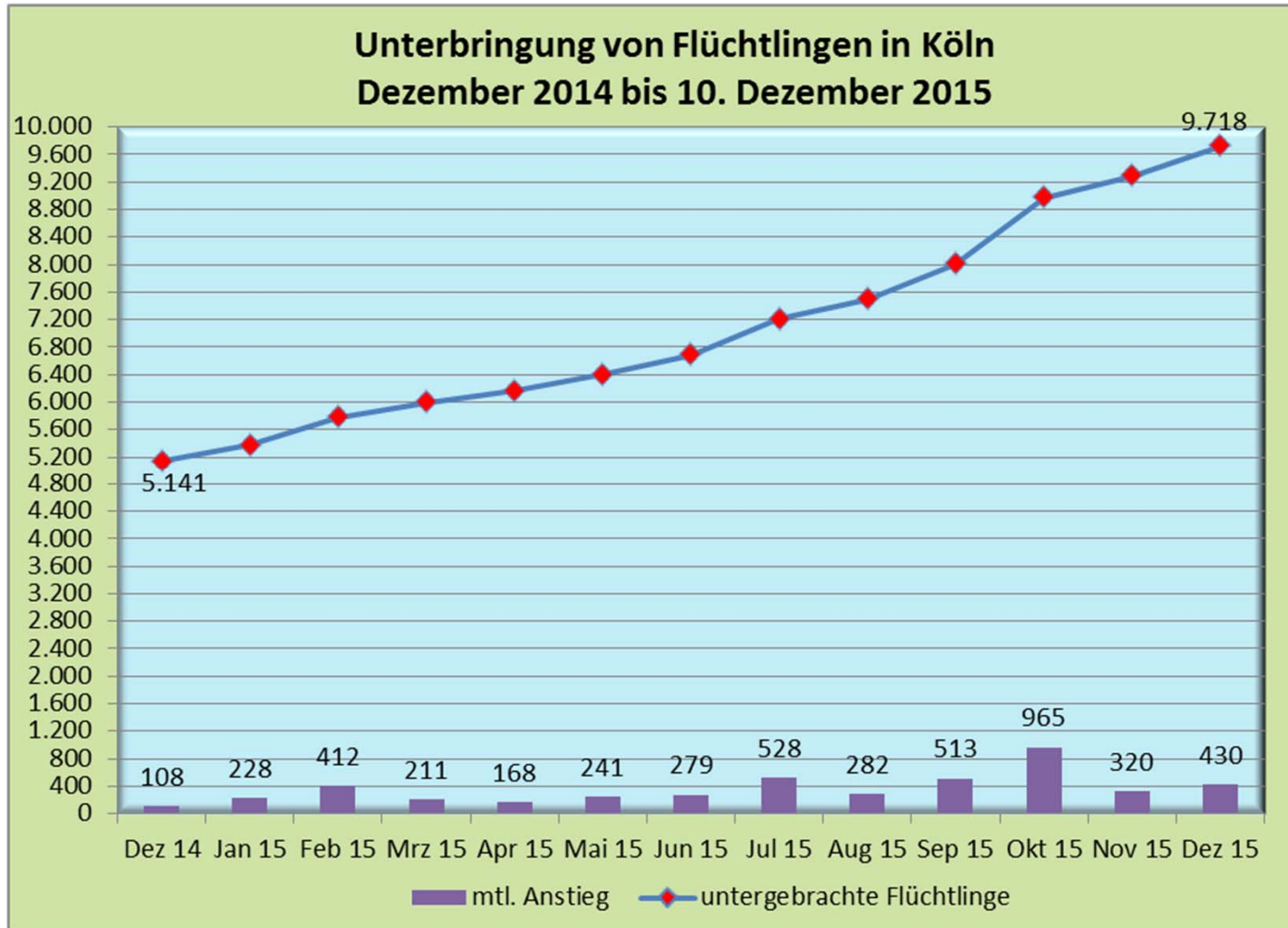
Ergebnisse zur erfolgten Prüfung und Priorisierung städtischer
Turnhallen

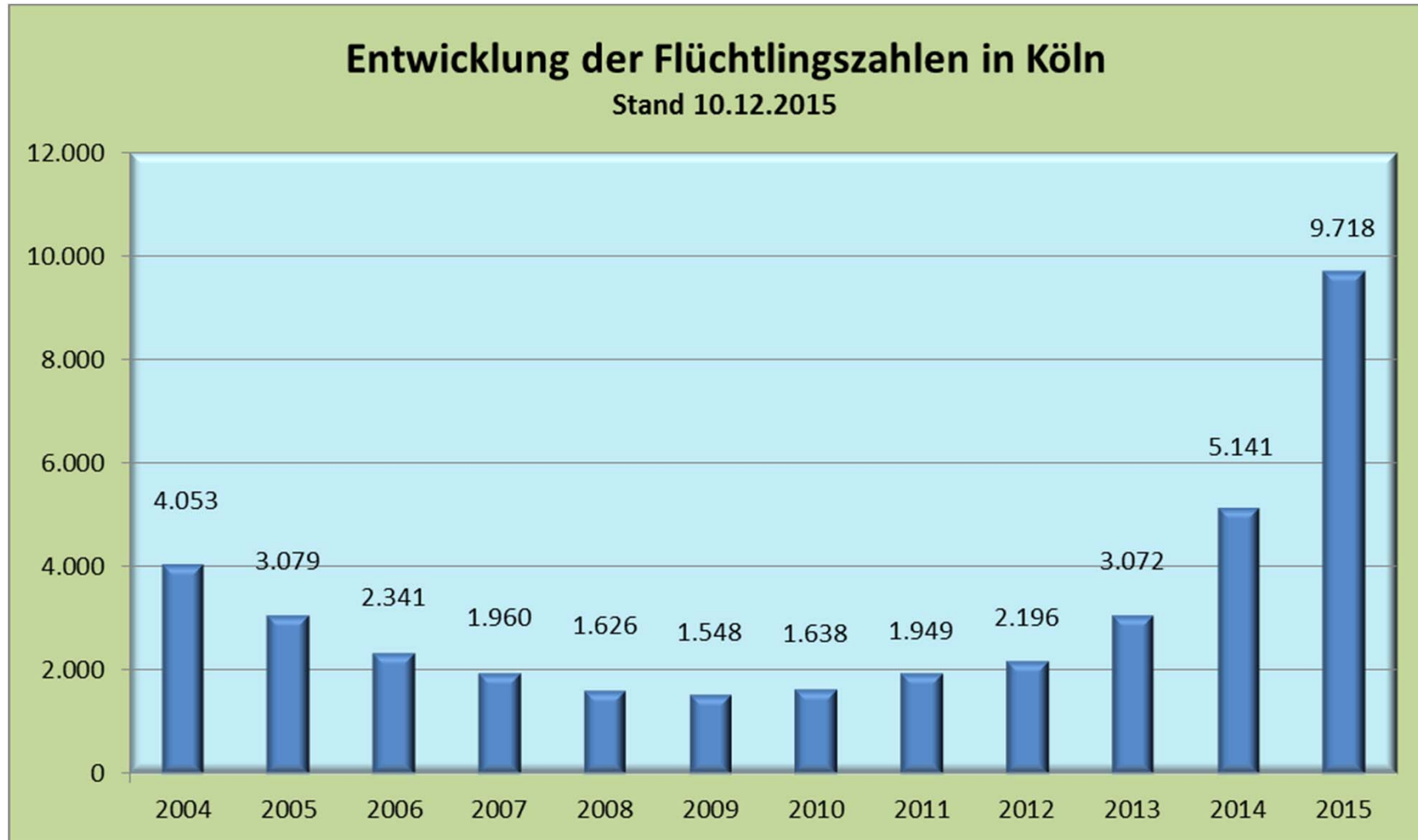
Donnerstag, 17.12.2015



1. Aktueller Stand der Unterbringung
2. Ausblick auf kurzfristige, neue Ressourcen zur Unterbringung
3. Priorisierung von Turnhallen im Falle von zukünftigen Unterbringungsengpässen
4. Das 4- Phasen-Modell zur Unterbringung von Flüchtlingen

1. Aktueller Stand der Unterbringung







2. Ausblick auf kurzfristige, neue Ressourcen

Standort	Stadtteil	Unterbringung	Belegung	Plätze
Posadowskystraße	Höhenhaus	Wohnhaus	Dez/Jan 15/16	36/120
Weißdornweg	Rondorf	Systembau	01/2016	68
Merlinweg	Rondorf	Systembau	01/2016	150
Hardtgenbuscher Kirchweg	Ostheim	Leichtbauhallen	01/2016	400
Berrenrather Straße	Sülz	Container	01/2016	80
Robert-Perthel-Straße	Longerich	Gemeinschaftsunterkunft (Halle - NA)	01/2016	156
Heinrich-Rohlmann- Straße	Ossendorf	Systembau	02/2016	142
Eygelshovener Straße	Rodenkirchen	Container	02/2016	300



Standort	Stadtteil	Unterbringung	Belegung	Plätze
Kuckucksweg	Godorf	Wohnhaus	02/2016	80
Bonner Straße 478	Bayenthal	Wohnhaus	03/2016	152
Mathias-Brüggen-Straße	Ossendorf	Gemeinschaftsunterkunft (Halle – NA)	03/2016	200
Ostmerheimer Straße	Merheim	Wohnhaus (NA)	03/2016	160
Ringstraße	Rodenkirchen	Wohnhaus	03/2016	550
Hermann-Heinrich- Gossen-Straße	Marsdorf	Container	03/2016	152
Potsdamer Straße	Weiden	Wohnhaus	03/2016	80

Neue Ressourcen insgesamt:

Januar: 974 Plätze

Februar: 522 Plätze

März: 1.294 Plätze

SUMME: 2.790 Plätze



Weitere Ressourcen in Planung

Neben den kurzfristig beziehbaren Standorten errichtet die Stadt weitere Standorte in verschiedenen Unterbringungseinheiten. Standorte in Containerbauweise werden ebenso fertig, wie neue Wohnhäuser und Fertigbauten in Systembauweise.

Darüber hinaus wird an den Standorten

- Butzweiler Hof
- Lutzerner Weg und
- Wilhelm-Scheiber –Straße

die Realisierungsmöglichkeit von Leichtbauhallen geprüft.



3. Priorisierung von Turnhallen im Falle von zukünftigen Unterbringungsengpässen

Es stehen zwar in Kürze weitere, belegbare Ressourcen zur Verfügung. Jedoch kann nicht ausgeschlossen werden, dass bei Zuweisungen aktueller Größenordnung (350 Personen pro Woche im Dezember) oder mehr, weitere Turnhallen zur Unterbringung von Flüchtlingen genutzt werden müssen.

Die vorgestellte Liste ermöglicht es der Stadt Köln, gegebenenfalls kurzfristig reagieren zu können. Sie umfasst 34 von insgesamt 92 Hallen im gesamten Stadtgebiet, die als grundsätzlich geeignet eingestuft wurden. Sämtliche Objekte wurden einer baulich-technischen Prüfung unterzogen. Die Bezirksbürgerämter konnten etwaige Einwände frühzeitig geltend machen. Die Planung wird so für alle Beteiligten transparenter.



Kriterien zur Abwägung weiterer Standorte

- Anteil an Flüchtlingen im Bezirk
- Anzahl an Notunterkunftsplätzen im Bezirk/Stadtteil
- Soziale Stabilität des Stadtteils
- Eingriff in Schule/Sport
- Zusätzliche Platzkapazitäten
- Schnelligkeit der Herrichtung

Ergebnis:

Rangfolge der ersten, insgesamt 34 Turnhallen aus der Gesamtliste

Die angegebenen Platzzahlen beziehen sich auf eine Ausstattung mit Feldbetten. Bei einer Ausstattung mit Doppelstockbetten könnten sich höhere Platzzahlen ergeben (Einzelfallprüfung).



Rangfolge 1-10

Rangfolge	Standort	Stadtteil	Bezirk	Platzanzahl
1	Schulstraße 16	Pesch	6	64
2	Lindenbornstraße 15-17	Ehrenfeld	4	49
3	Nussbaumstraße 254	Neuehrenfeld	4	68
4	Wendelinstr	Müngersdorf	3	64
5	Freiligrathstraße 60	Lindenthal	3	72
6	Soldinerstraße 68	Lindweiler	6	160
7	Halfengasse 25	Niehl	5	80
8	Am Portzenacker 1b	Dünnwald	9	99
9	Nesselrodestraße	Niehl	5	72
10	Kopernikusstraße 40-42	Buchforst	9	76



Rangfolge 11-20

Rangfolge	Standort	Stadtteil	Bezirk	Platzanzahl
11	Hachenburger Straße 11	Gremberg	8	72
12	Görlinger Zentrum	Bocklemünd	4	144
13	Neuhöfferstraße 12	Deutz	1	56
14	Bachemer Straße 69	Lindenthal	3	36
15	Ricarda-Huch-Straße 60	Stammheim	9	76
16	Riphanstraße 40a	Seeberg	6	72
17	Rochusstraße 80 (Lindweiler Hof)	Bickendorf	4	72
18	Volberger Weg 17	Rath/Heumar	8	72
19	Neufelder Straße 2-4	Holweide	9	72
20	Gutnickstraße	Roggendorf	6	95



Rangfolge 21-34

Rangfolge	Standort	Stadtteil	Bezirk	Platzanzahl
21	Reutlinger Straße	Bilderstöckchen	5	76
22	Brüggenstraße 1	Zollstock	2	88
23	Mörikeweg 2-6	Grenge	7	105
24	Zugweg 48	Neustadt-Süd	1	81
25	Mengenicher Straße 28	Bocklemünd/Mengenich	4	64
26	Ferdinandstraße 43	Buchforst	9	76
27	Kirchweg 138	Müngersdorf	3	64
28	Adolf-Kolping Str	Wahn	7	98
29	Perlengraben 101	Altstadt-Süd	1	110
30	Nibelungenstraße	Mauenheim	5	60
31	Fürstenbergstraße 26 /Lassallastraße	Mülheim	9	72
32	Zum Hedelsberg/Im Salzgrund	Weiss	2	101
33	Zehnthofstr.22-24/ Edisonstr.	Ostheim	8	100
34	Merianstraße 5-9	Chorweiler	6	198



4. Das 4 - Phasen-Modell zur Unterbringung von Flüchtlingen

Phase 1:

Notunterkünfte (Leichtbauhallen)

Phase 2:

Errichtung von Wohncontainern,
provisorische Herrichtung von Bestandsgebäuden

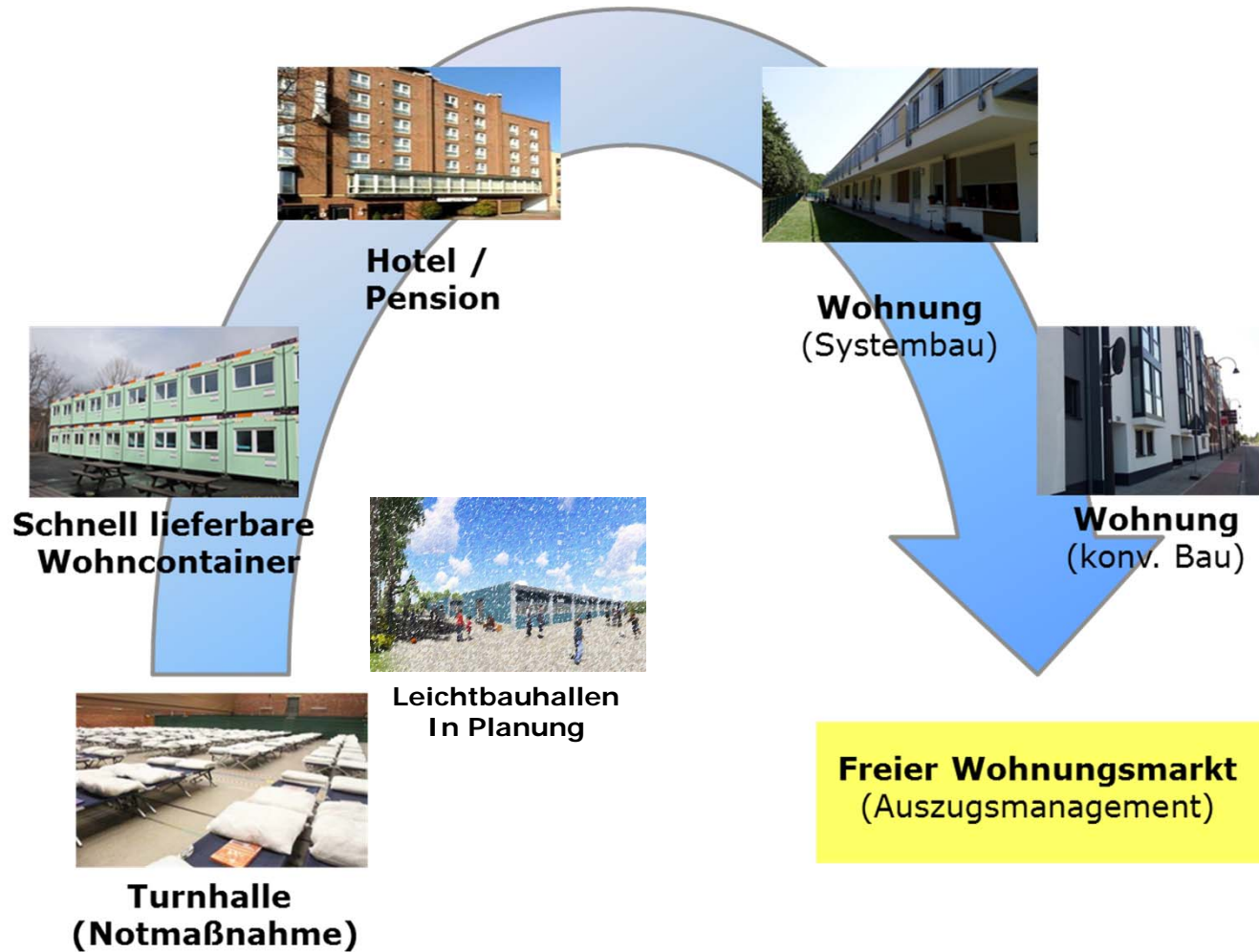
Phase 3:

Auf Dauer angelegter einfacher Bau

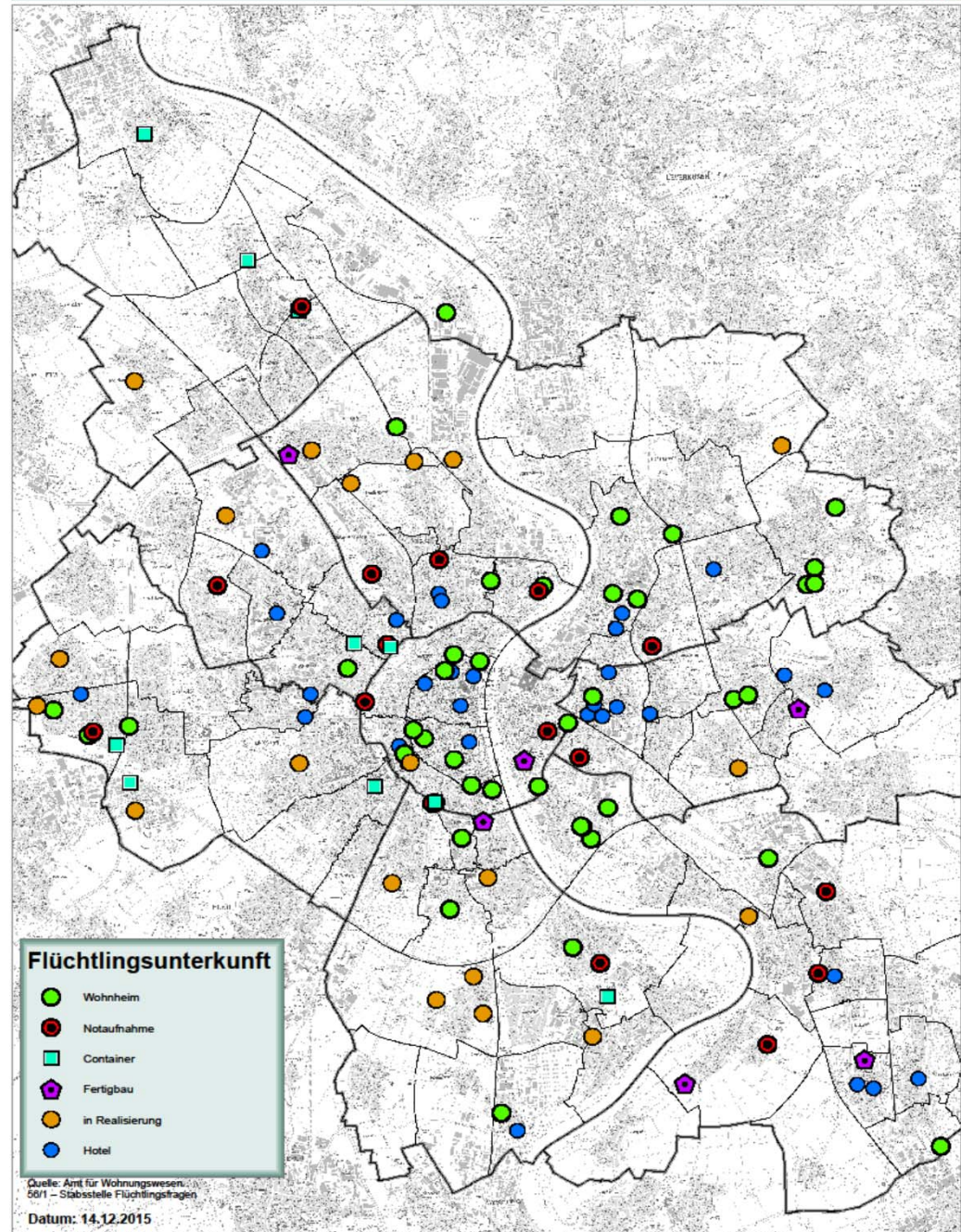
Phase 4:

Bau und Nutzung konventioneller Wohnungen

Unterbringungs- „Mix“



Unterbringung von Flüchtlingen In Köln





Vielen Dank für Ihre Aufmerksamkeit